









**Verkehrsentwicklungsplan
mit dem Schwerpunkt Radverkehr
Gemeinde Halstenbek**

**Auswertung Beteiligung – Karte A1:
Radstreifen, Radwege neu / ausbauen /
optimieren**

Zeichenerklärung

-  Radstreifen, Radwege neu / ausbauen / optimieren
-  Radstreifen, Radwege neu / ausbauen / optimieren
-  0 Likes
-  60 Likes
-  120 Likes
-  0 Likes
-  25 Likes
-  50 Likes

Bearbeitungsstand: 30.03.2021
Bearbeiter: Benjamin Lang

Kartengrundlage:
© Bundesamt für Kartographie und Geodäsie 2021
Datenquellen: http://sg.geodatenzentrum.de/web_public/Datenquellen_TopPlus_Open.pdf
Datengrundlage: team red Deutschland GmbH;
Tetraeder.com GmbH



Projektbearbeitung durch:

