







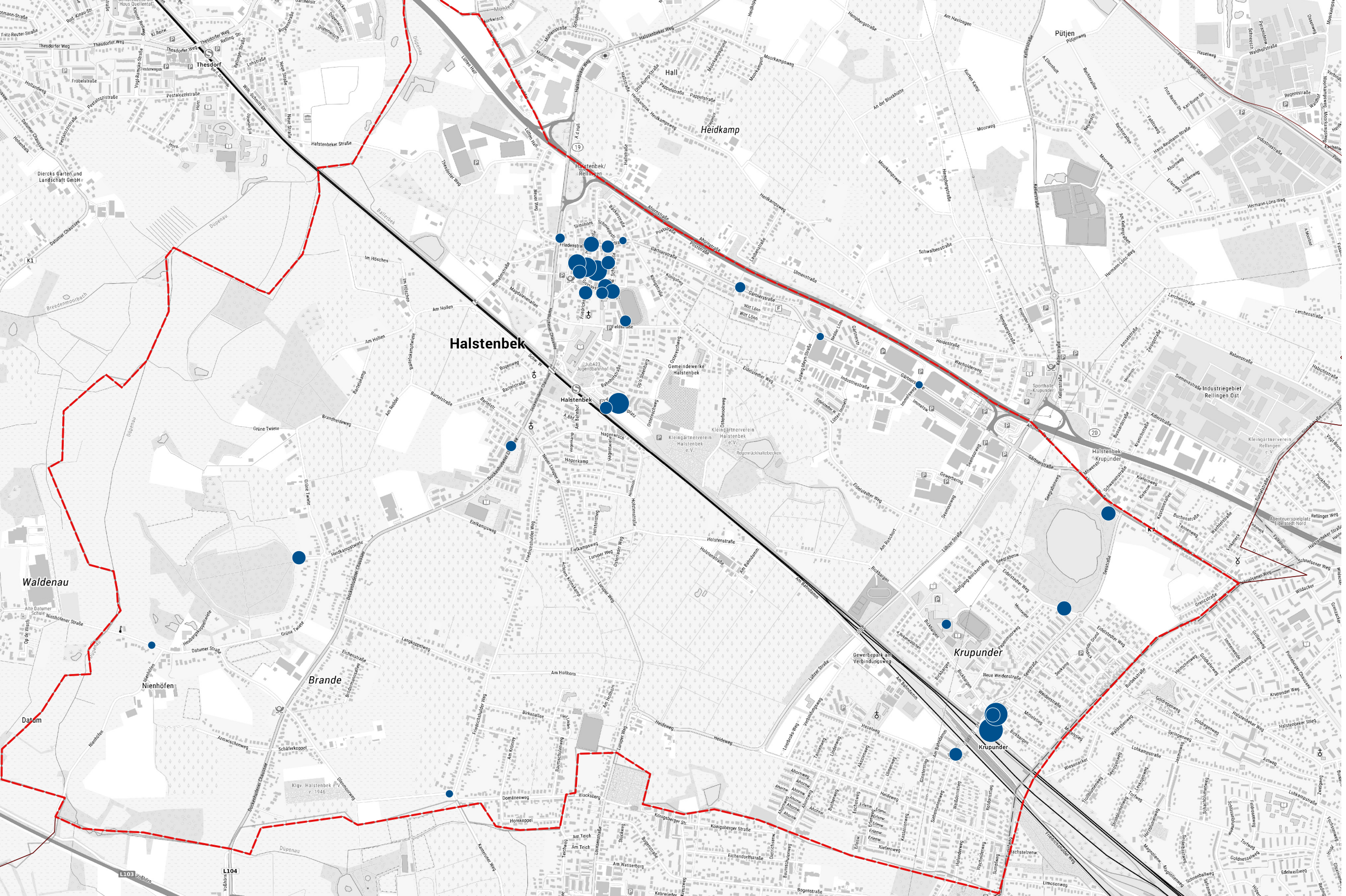


**Verkehrsentwicklungsplan
mit dem Schwerpunkt Radverkehr
Gemeinde Halstenbek**

Auswertung Beteiligung – Karte A3:
Fahrradstellmöglichkeiten

Zeichenerklärung

-  Fahrradstellanlagen neu / optimieren
-  Fahrradstellanlagen neu / optimieren
-  0 Likes
-  60 Likes
-  120 Likes
-  0 Likes
-  25 Likes
-  50 Likes



Bearbeitungsstand: 30.03.2021
 Bearbeiter: Benjamin Lang

Kartengrundlage:
 © Bundesamt für Kartographie und Geodäsie 2021
 Datenquellen: http://sg.geodatenzentrum.de/web_public/Datenquellen_TopPlus_Open.pdf
 Datengrundlage: team red Deutschland GmbH;
 Tetraeder.com GmbH



Projektbearbeitung durch:
 team red Deutschland GmbH
 Almadtstr. 7, 10119 Berlin

