









**Verkehrsentwicklungsplan  
mit dem Schwerpunkt Radverkehr  
Gemeinde Halstenbek**

**Auswertung Beteiligung – Karte A4:  
Gehwege**

**Zeichenerklärung**

-  Gehweg neu- / ausbauen / optimieren
-  Gehweg neu- / ausbauen / optimieren
-  0 Likes
-  60 Likes
-  120 Likes
-  0 Likes
-  25 Likes
-  50 Likes

Bearbeitungsstand: 30.03.2021  
 Bearbeiter: Benjamin Lang

Kartengrundlage:  
 © Bundesamt für Kartographie und Geodäsie 2021  
 Datenquellen: [http://sg.geodatenzentrum.de/web\\_public/Datenquellen\\_TopPlus\\_Open.pdf](http://sg.geodatenzentrum.de/web_public/Datenquellen_TopPlus_Open.pdf)  
 Datengrundlage: team red Deutschland GmbH;  
 Tetraeder.com GmbH



Projektbearbeitung durch:

