







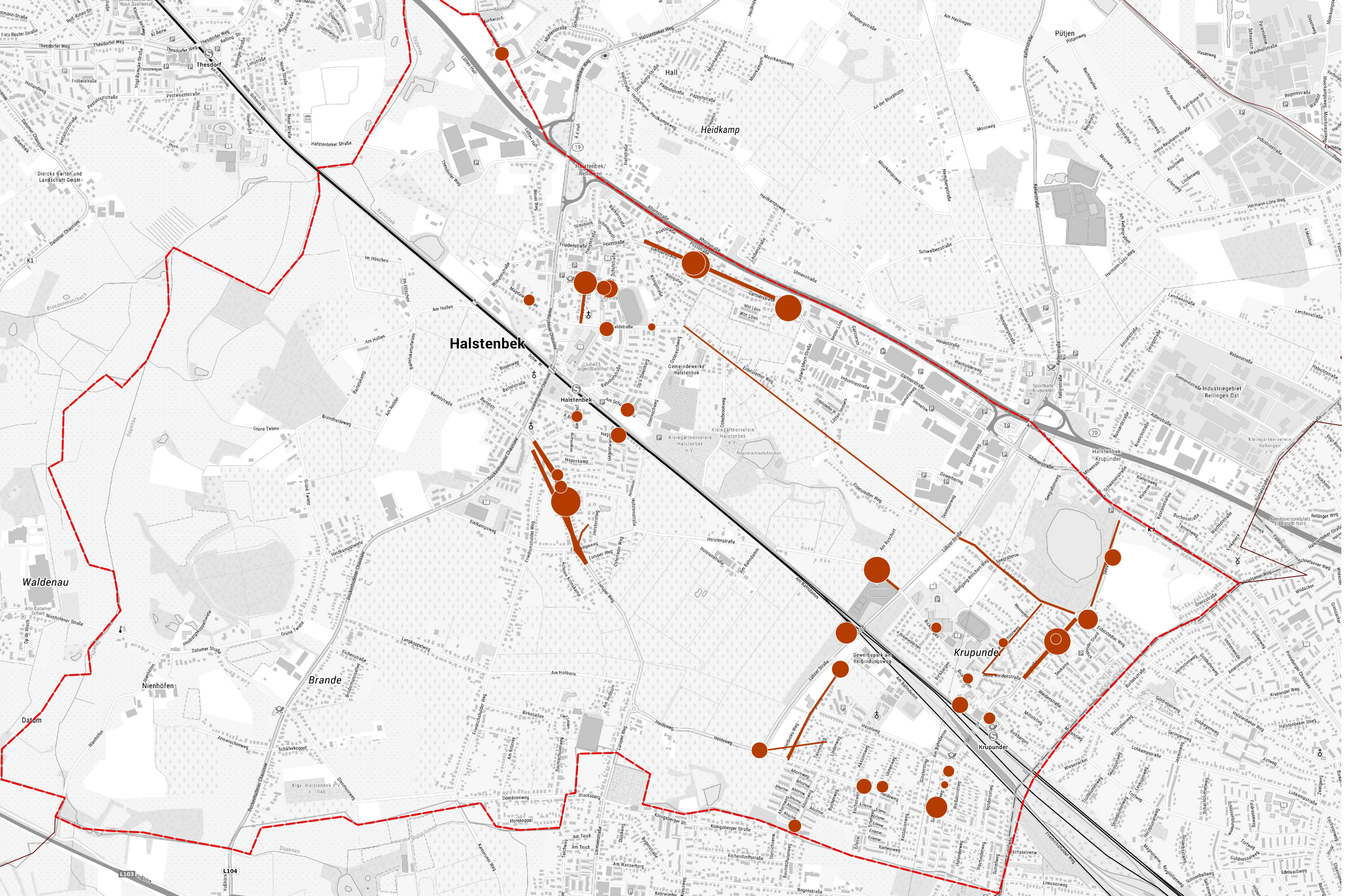


**Verkehrsentwicklungsplan
mit dem Schwerpunkt Radverkehr
Gemeinde Halstenbek**

**Auswertung Beteiligung – Karte A7:
Parken**

Zeichenerklärung

-  Mehr oder weniger Parkplätze, parkende Autos
-  Mehr oder weniger Parkplätze, parkende Autos
-  0 Likes
-  60 Likes
-  120 Likes
-  0 Likes
-  25 Likes
-  50 Likes



Bearbeitungsstand: 30.03.2021
 Bearbeiter: Benjamin Lang

Kartengrundlage:
 © Bundesamt für Kartographie und Geodäsie 2021
 Datenquellen: http://sg.geodatenzentrum.de/web_public/Datenquellen_TopPlus_Open.pdf
 Datengrundlage: team red Deutschland GmbH;
 Tetraeder.com GmbH



Projektbearbeitung durch: