

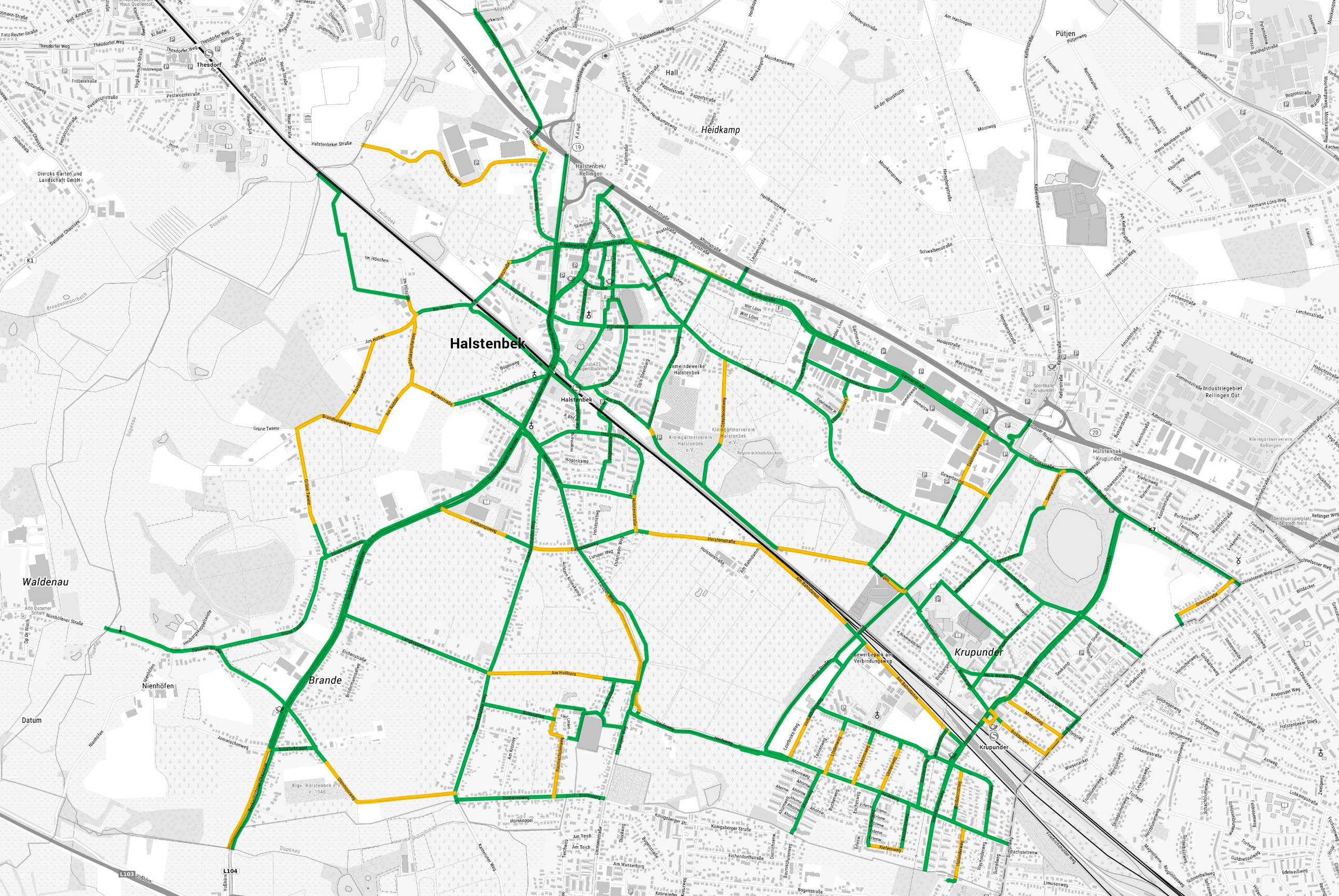


**Verkehrsentwicklungsplan  
mit dem Schwerpunkt Radverkehr  
Gemeinde Halstenbek**

**Bestandsaufnahme Karte B4:  
Ausstattung mit Gehwegen**

**Zeichenerklärung**

-  Vorhanden /  
Schrittgeschwindigkeit
-  Nicht vorhanden



Bearbeitungsstand: 30.03.2021  
Bearbeiter: Benjamin Lang

Kartengrundlage:  
© Bundesamt für Kartographie und Geodäsie 2021  
Datenquellen: [http://sg.geodatenzentrum.de/web\\_public/Datenquellen\\_TopPlus\\_Open.pdf](http://sg.geodatenzentrum.de/web_public/Datenquellen_TopPlus_Open.pdf)  
Datengrundlage: team red Deutschland GmbH



Projektbearbeitung durch:

team red Deutschland GmbH  
Almstadtstr. 7, 10119 Berlin

